



## Herzlich willkommen in Dresden!

Dresden wartet darauf, von Ihnen entdeckt zu werden! Historisch bedeutende Baudenkmale, das wieder aufgebaute Dresdner Stadtzentrum rund um die Frauenkirche, die Elbe, Museen von europäischem Rang und das Shopping-Angebot einer modernen Großstadt liegen nah beieinander. Aber auch und gerade außerhalb des Zentrums locken viele Zeugnisse der großen (und kleinen) Geschichte der Stadt. Die Harmonie aus Stadt, Fluss und Landschaft zeigt sich elbawärts via Loschwitz Elbhag zum Schloss Pillnitz. Das einzigartige Flair und die hohe Dresdner Lebensqualität lassen sich am besten in den historischen, liebevoll sanierten Stadtteilen mit malerischen alten Dorfkernen oder prächtigen Villenvierteln erahnen.

Es gibt so viel zu entdecken und mit unseren Bussen und Bahnen kommen Sie überall gut hin. Lassen Sie dabei die Stadt an sich vorbeiziehen und genießen Sie die kleinen und großen Sehenswürdigkeiten unserer Stadt und Umgebung.

Mit diesem Stadtplan möchten wir Ihnen auch alle wichtigen Informationen rund um den öffentlichen Personennahverkehr in Dresden näher bringen sowie gezielte Tipps zu interessanten Orten geben, die Sie bequem mit Bus und Bahn erreichen können.

Wir wünschen Ihnen erlebnisreiche Tage in Dresden. Ihre Dresdner Verkehrsbetriebe

## Liniennetz und Fahrplan

Hauptschlagader des Dresdner Nahverkehrs sind die **12 Straßenbahnlinien (Nr. 1 – 4 und 6 – 13)**. Sie verbinden die Außenbezirke der Stadt auf direktem Weg mit dem Zentrum. Die **60er-Buslinien** ergänzen das Straßenbahnnetz und bieten in dichtem Takt Querverbindungen zwischen den Stadtteilen. Mit unseren Partnern im Verkehrsverbund Oberelbe (VVO) besteht ein attraktives Angebot für Fahrten in die Region. S-Bahnen, Regionalzüge und -busse bieten Ihnen die Möglichkeit, auch das reizvolle Dresdner Umland zu entdecken.

## GuteNachtLinien

Mit unseren GuteNachtLinien kommen Sie die ganze Woche über auch nachts sicher an Ihr Ziel. Dabei werden die meisten Strecken wie am Tag bedient. Die Haltestelle Postplatz bildet den wichtigsten Knotenpunkt im Dresdner Nachtverkehr – hier treffen sich die meisten GuteNachtLinien gleichzeitig und garantieren so den Anschluss. Die Haltestellen, die im Nachtverkehr bedient werden, erkennen Sie am entsprechenden Logo am Haltestellenschild.

Unsere Liniennetzpläne inklusive Nachtnetz erhalten Sie kostenlos beim DVB-Service und in vielen Hotels.



## Was bedeuten Tarifzonen für mich?

In Dresden gilt in allen Nahverkehrsmitteln der VVO-Tarif: Zu den Nahverkehrsmitteln gehören alle **Straßenbahnen** und **Busse**, **S-Bahnen** und **Regionalzüge** sowie **Fähren**.

Wenn Sie nur innerhalb des Dresdner Stadtgebietes fahren wollen, brauchen Sie sich über Tarifzonen keine Gedanken zu machen. Alle Straßenbahnen (außer Linie 4 Richtung Weinböhla) und die meisten Buslinien fahren ausschließlich in der **Tarifzone Dresden**. Auch Pillnitz und der Dresdner Flughafen gehören zur Tarifzone Dresden.

Für **Fahrten ins Umland** richtet sich der Preis nach der Anzahl der zu durchfahrenden Tarifzonen. Tageskarten gibt es für eine Zone, zwei benachbarte Zonen (z. B. Dresden und Radebeul) oder den gesamten Verbundraum.



## Dresden und Umgebung auf einen Blick:



## Unterwegs in Dresden – Immer das richtige Ticket



**1**

**Fahrt**



**4**

**Fahrten**

### Einzelfahrt/4er-Karte

Mit einem Einzelfahrschein können Sie eine volle Stunde kreuz und quer durch ganz Dresden fahren. Für Preisbewusste gibt es mit der 4er-Karte Einzelfahrten im Quartett mit entsprechendem Rabatt.



**1**

**Tag**

**allein**

### Tageskarte für Einzelpersonen

Einen Tag lang maximale Flexibilität für Ihre Erkundungen bis 4 Uhr des Folgetages. Das Ticket lohnt sich bereits ab der dritten Fahrt. Kinder bis einschließlich 14 Jahre und Senioren ab 60 Jahre erhalten eine ermäßigte Tageskarte.



**1**

**Tag**

**gemeinsam**

### Familientageskarte (auch für zwei)

Für einen schönen Ausflug mit der Familie oder zu zweit: Eine Familientageskarte können maximal 2 Erwachsene und bis zu 4 Kinder im Alter von 6 bis einschließlich 14 Jahren nutzen.



**7**

**Tage**

**allein**

### Für die, die länger bleiben: Wochenkarte

Mit einer Wochenkarte haben Sie ab Entwertung ein Ticket für sieben Tage (unabhängig von der Kalenderwoche). Die Wochenkarte gibt es ganz ohne Formalitäten am Automaten.



**1**

**Dresden**

**Cards**

### Für Kulturliebhaber: Die Dresden-Cards

Mit den Dresden-Cards bekommen Sie neben der Fahrkarte für die öffentlichen Verkehrsmittel freien oder ermäßigten Eintritt in viele Museen und weitere Ermäßigungen bei über 120 touristischen Anbietern. Dresden-Cards gibt es für einen bzw. zwei Tage für die Stadt oder drei bzw. fünf Tage für die gesamte Region Oberelbe.



### Hier gibt es Tickets:

- Kundenzentrum oder Servicepunkte
- Fahrscheinautomaten an vielen Haltestellen
- Fahrscheinautomaten in den Straßenbahnen (Halten Sie bitte Kleingeld oder Ihre Geldkarte bereit!)
- beim Busfahrer
- in vielen Geschäften
- Handyticket (weitere Infos im Kundenzentrum oder auf [www.dvb.de/handyticket](http://www.dvb.de/handyticket))



## Ticketpreise für Fahrten innerhalb Dresdens (Zone 10)

Fahrausweise	Normal	Ermäßigt
Einzelfahrt	2,20 €	1,50 €
4er-Karte	8,00 €	5,20 €
Tageskarte (1 Person)	6,00 €	5,00 €
Familientageskarte	9,00 €	–
Wochenkarte	21,00 €	16,00 €

**Kinder:** Bis einschließlich 5 Jahre fahren Kinder kostenlos, von 6 bis 14 Jahre gilt der ermäßigte Preis.

**Fahrräder und Hunde:** Für Fahrräder und Hunde ist jeweils ein Einzelfahrschein zum ermäßigten Tarif zu lösen.



## Ticketkauf leicht gemacht

### So einfach ist der Ticketkauf am Automaten

Drücken Sie einfach die Taste für Ihr gewünschtes Ticket – es gilt automatisch für die Tarifzone Dresden. Geld einwerfen, Ticket entnehmen und schon können Sie Ihre Fahrt antreten. Für Fahrten ins Umland drücken Sie bitte vorab die Taste Ihrer Zieltarifzone. Der Automat errechnet dann den entsprechenden Preis für Ihr Ticket.

- **Automaten in der Straßenbahn** haben ein eingeschränktes Sortiment mit den wichtigsten Tickets. Hier kann nur mit Münzen oder Geldkarte bezahlt werden.

### Entwerten

Tickets, die vorab gekauft wurden, müssen in Straßenbahnen oder Bussen direkt bei Fahrtantritt entwertet werden. Bei Fahrten mit dem Zug muss das Ticket vorab auf dem Bahnsteig entwertet werden. Beim Busfahrer oder in den Straßenbahnen gekaufte Tickets sind bereits entwertet und somit sofort gültig.



## Ticketkauf am Automaten

### Fahrten in Dresden

**Schritt 1:** Ticket auswählen  
**Schritt 2:** Bezahlen  
**Schritt 3:** Ticket entnehmen  
**Schritt 4:** Ticket bei Fahrtantritt entwerten

### Fahrten ins Umland

**Erst:** Zieltarifzone wählen  
**Dann:** Weiter mit den Schritten 1 bis 4 (siehe oben)



## Freizeitvergnügen mit der DVB

Unsere **Rundfahrten „Dresden entdecken mit Bus und Bahn“** entlang der regulären Bus- und Bahnlinien bieten Geschichte und Geschichten über die großen und kleinen Sehenswürdigkeiten am Wegesrand. Unsere **Streifzüge „Mit Bus und Bahn ins Grüne“** stellen Spaziergänge und Wanderrouen durch die schönsten, aber oft auch weniger bekannten Stadtteile und Landschaften in und um Dresden vor. Informationen zur An- und Abreise mit Bus und Bahn sowie detaillierte Karten helfen bei der Orientierung.

- Rundfahrt 1: Elbawärts locken Glanz und Pracht  
Rundfahrt 2: Gründerzeit- und Villenviertel links und rechts der Elbe  
Streifzug 1: Auf den Spuren der Bienerts in Dresden-Plauen  
Streifzug 2: Tradition und Traumvillen am Loschwitzer Elbhag  
Streifzug 3: Hellerau - Erste Deutsche Gartenstadt  
Streifzug 4: Aus der Friedrichstadt ins Ostragehege  
Streifzug 5: Von Pennrich nach Briesnitz - durch den Zschonergrund  
Streifzug 6: Unterwegs auf dem Dichter-Musiker-Maler-Weg

**Ausflugstipps im Internet unter:**  
[www.dvb.de/ausflugstipps](http://www.dvb.de/ausflugstipps)



## Sehenswert in Dresden und Umgebung Empfehlungen für Touristen

### 1 Historisches Stadtzentrum



Die wichtigsten Sehenswürdigkeiten wie Zwinger, Semperoper und Hofkirche am Theaterplatz, die Frauenkirche inmitten des wieder aufgebauten Neumarkts

und die Brühlschen Terrassen an der Elbe liegen fußläufig beieinander.

- 1 Theaterplatz 4, 8, 9
- 2 Altmarkt 1, 2, 4
- 3 Synagoge 3, 7
- 4 Pirnaischer Platz 12 62, 75
- 5 Postplatz 11, 12 62, 94

### 2 Schloss Pillnitz



Eingebettet in die romantische Flusslandschaft vor den Weinbergen des Elbtals stellt die Schlossanlage Pillnitz ein außergewöhnliches Ensemble aus Architektur

und Gartengestaltung dar. Von der umfangreichen königlichen Pflanzensammlung zeugen zahlreiche exotische Pflanzen im Schlosspark und in der Orangerie. Eine besondere Faszination strahlt die bekannte Pillnitzer Kamelie aus.

- 1 Kleinzschochwitz 2, weiter mit 6
- 2 Pillnitz 63

(Weitere Beschreibungen in Rundfahrt 1)

### 3 Loschwitz und Dresdner Bergbahnen



Im alten Fischerdörfchen Loschwitz laden zahlreiche Galerien, Antiquitätenhändler und Antiquariate, Cafés, Restaurants sowie schattige Biergärten an der Elbe zum

Bummeln und Verweilen ein. Als lebendige technische Denkmale locken die Dresdner Bergbahnen mit fantastischen Aussichtspunkten. Von der oberen Station der Schwebebahn bietet sich ein einmaliger Panoramablick über die Stadt Dresden bis hin zu den Gipfeln der sächsischen Schweiz. Die Standseilbahn führt hinauf zum Villenviertel Weißer Hirsch, Literaturliebhabern bekannt durch den Erfolgsroman „Der Turm“ von Uwe Tellkamp.

- 1 Körnerplatz 61, 63, 84/309
- 2 Schillerplatz 6, 12 62, 65

(Weitere Beschreibungen in Rundfahrt 1 & 2 sowie Streifzug 2)

### 4 Elbschlösser



Dort, wo der Lausitzer Granit am weitesten in das Stadtbild Dresdens dringt und am Elbstrom die Hänge 30 bis 50 Meter empor ragen, krönen stolz drei Schlösser

die Loschwitzer Elbhänge: Schloss Albrechtsberg, Schloss Eckberg und das Lingerschloss. Im weitläufigen Parkareal findet man Ruhe und Besinnlichkeit.

- 1 Elbschlösser 11 261

(Weitere Beschreibungen in Rundfahrt 2)

### 5 Gartenstadt Hellerau



Als Reaktion auf die Auswüchse der Industrialisierung mit ihren sozialen und städtebaulichen Folgen wurde in Hellerau die erste deutsche

Gartenstadt nach englischem Vorbild errichtet. Der sozialreformerischen Idee der Einheit aus Arbeit, Wohnen und Kultur entsprang ein lebendiger Austausch zwischen Siedlung, Werkstätten und Festspielhaus und begründete so den Ruf von Hellerau.

- 1 Am Hellerrand 8

(Weitere Beschreibungen in Streifzug 3)

### 6 Wein, Kunst und Kultur in Radebeul



Bei einem Ausflug mit der 4 nach Radebeul finden Sie alles, was unsere Region berühmt und die Vielfalt der sächsischen Lebensart ausmacht. Landschaftliche Reize

wie die Weinberge an den Radebeuler Berghängen sorgen für herrliche Aussichten. Hier wird alles geboten um zu schauen, zu essen und zu trinken – oder besser: Wein, Kunst und Kultur zu genießen.

- Höhepunkte:
- 1 Karl-May-Museum 1 Schildenstraße
  - 2 Aussicht vom „Spitzhaus“ 1 Landes Bühnen Sachsen
  - 3 Winzendorf Altkötzschenbroda 1 Gradsteg
  - 4 Sächsischen Staatsweingut 1 Schloss Wackerbarth
  - 5 „Schloss Wackerbarth“ 1

### 7 Großer Garten



Der Große Garten ist die grüne Lunge der Stadt und beliebt für Spaziergänge, sportliche Betätigungen und citynahe Erholung. Mittelpunkt ist das Palais im Gro-

ßen Garten, der erste barocke Schlossbau Sachsens. Eine besondere Freude für Jung und Alt ist eine Fahrt mit der Parkeisenbahn. Auch der zoologische sowie der botanische Garten sind in den Großen Garten integriert.

- 1 Comeniusplatz 1, 2
- 2 Großer Garten 10, 13
- 3 Zoo, 4 Querallee 9, 13, 62, 75
- 4 Tiergartenstraße 61, 63, 85

(Weitere Beschreibungen in Rundfahrt 1)

### 8 Striesen



Wer die Gründerzeit liebt, sollte diesen Stadtteil kennen: Repräsentative bürgerliche Mietshäuser, die sog. „Striesener Kaffeemühlen“, umgeben von kunstvoll um-

zäunten Gärten und mächtigen Bäumen prägten schon früh den Spruch: „Wer sein Leben will genießen, nimmt sein Bett und zieht nach Striesen!“.

- 1 Pohlandplatz 4, 10, 62, 63
- 2 Hübelerplatz 63

(Weitere Beschreibungen in Rundfahrt 1 und 2)

### 9 Kneipenviertel Weiße Gasse



Nördlich der Kreuzkirche, zwischen Altmarkt und Pirnaischem Platz, bieten zahlreiche Cafés und Restaurants etwas für jeden Geschmack.

- 1 Pirnaischer Platz 1, 2, 3, 4, 7, 12 62, 75

### 10 Szeneviertel Äußere Neustadt



Das Nachtleben in der Dresdner Neustadt zählt zu den lebendigsten in Deutschland. Über 250 Kneipen, Bars und Restaurants sprechen für sich.

- 1 Albertplatz 3, 6, 7, 8, 11
- 2 Louisenstraße 7, 8
- 3 Görlitzer Straße 13

(Weitere Beschreibungen in Rundfahrt 2)

### 11 Fußgängerzone Prager Straße



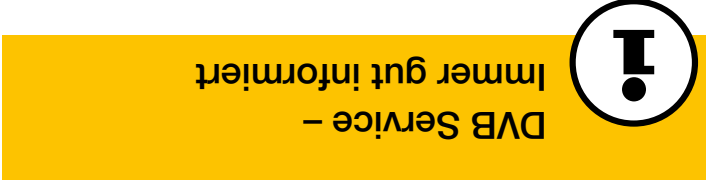
Die Prager Straße sowie deren Verlängerung Seestraße ist die Dresdner Shoppingmeile zwischen Altmarkt und Hauptbahnhof. Hier sind auch das Karstadt-Waren-

haus sowie die großen innerstädtischen Einkaufszentren Altmarkt-Galerie und Centrumsgalerie zu finden.

- 1 Prager Straße 8, 9, 11, 12 62
- 2 Hauptbahnhof 3, 7, 8, 9, 10, 11 62, 66
- 3 Altmarkt 1, 2, 4



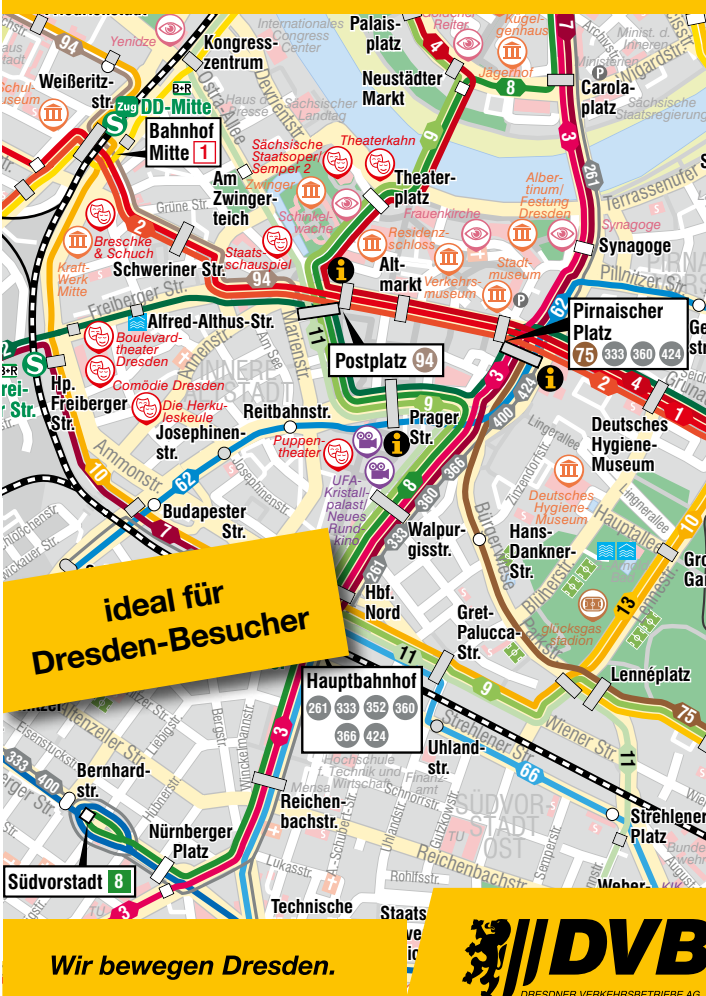
**Wir wünschen gute Fahrt!**  
Besuchen Sie uns auch auf [www.facebook.de/dvb](http://www.facebook.de/dvb)  
m.dvb.de  
Besitzer Internetfähiger Handys finden unter der Internetadresse „m.dvb.de“ Echtzeit-Abfahrts- und Linienzeit, Tickets oder Tarifen. Hier finden Sie alles, was Sie wissen müssen.  
Auf unserer Internetseite erhalten Sie immer die aktuellsten Informationen rund um den ÖPNV. Sei es zu Fahrplänen, Linienzeit, Tickets oder Tarifen. Hier finden Sie alles, was Sie wissen müssen.  
service@dVB.de erreichen.  
Bei Fragen können Sie uns telefonisch unter der Telefonnummer 0351 / 857 10 11 oder per E-Mail an [service@dVB.de](mailto:service@dVB.de) erreichen.  
www.dvb.de  
Auf unserer Internetseite erhalten Sie immer die aktuellsten Informationen rund um den ÖPNV. Sei es zu Fahrplänen, Linienzeit, Tickets oder Tarifen. Hier finden Sie alles, was Sie wissen müssen.  
Darüber hinaus können Sie auch Stadtandruckten buchen und Informationen zu zahlreichen Tourismusangeboten in Dresden und der Region erhalten.  
In unserem Kundenzentrum am Postplatz und den DVB-Servicepunkten (Hauptbahnhof, Pirnaischer Platz, Albertplatz und Prager Straße) stehen Ihnen unsere Mitarbeiter Rede und Antwort zu allen Fragen rund um den öffentlichen Nahverkehr in und um Dresden.



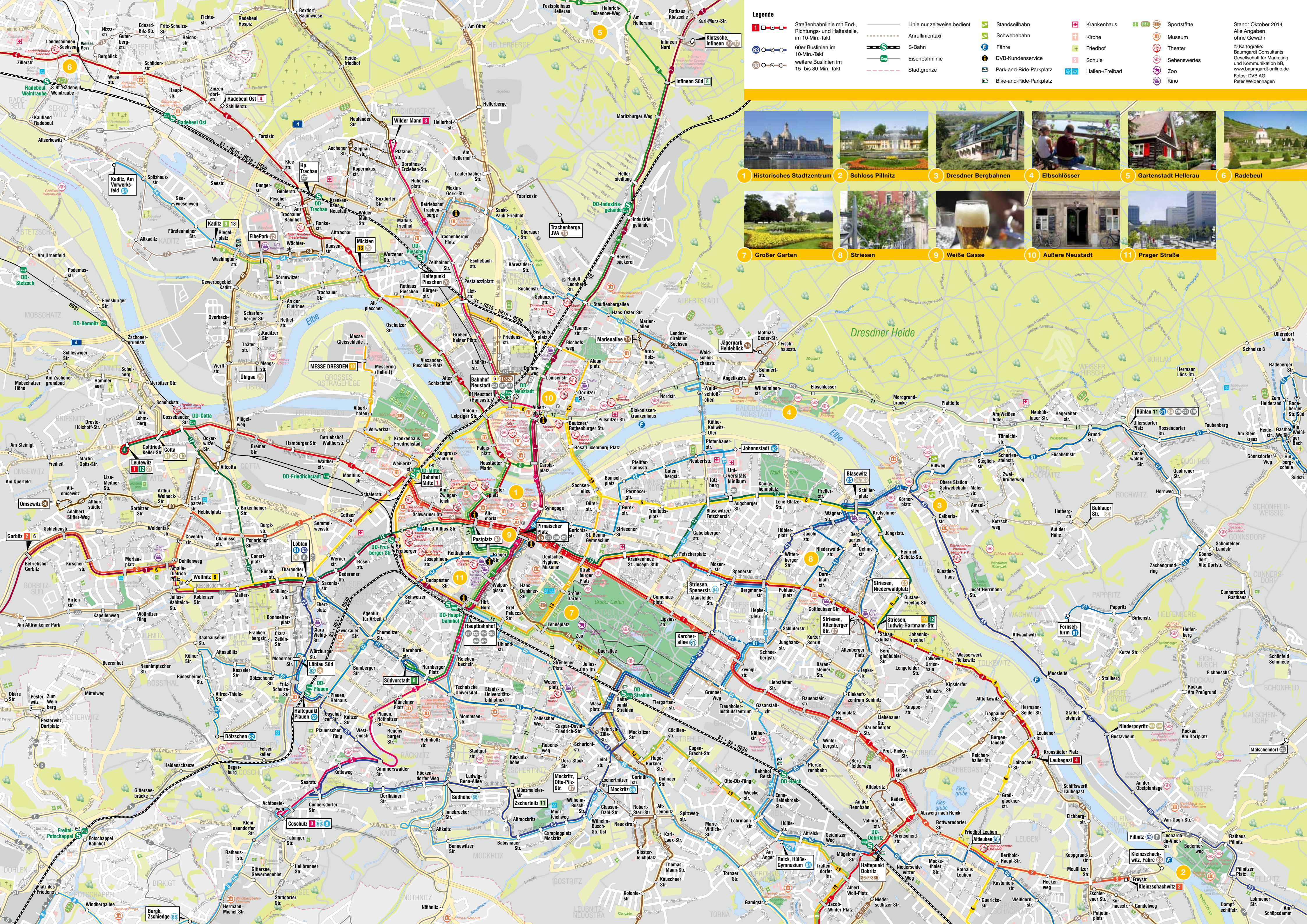
## Dresden entdecken mit Bus & Bahn

Stadtplan mit Ausflugs- und Nahverkehrs-Tipps

gültig ab 01.11.2014







Legende

- |  |                             |                         |                 |              |
|--|-----------------------------|-------------------------|-----------------|--------------|
| Straßenbahnlinie mit End-, Richtungs- und Haltestelle, im 10-Min.-Takt | Linie nur zeitweise bedient | Standseilbahn           | Krankenhaus     | Sportstätte  |
| 60er Buslinien im 10-Min.-Takt   | Anrufintaxi                 | Schwebelbahn            | Kirche          | Museum       |
| weitere Buslinien im 15- bis 30-Min.-Takt                              | S-Bahn                      | Fähre                   | Friedhof        | Theater      |
| 88er Buslinien im 15- bis 30-Min.-Takt                                 | Eisenbahnlinie              | DVB-Kundenservice       | Schule          | Sehenswertes |
|  | Stadtgrenze                 | Park-and-Ride-Parkplatz | Hallen-/Freibad | Zoo          |
|  |                             | Bike-and-Ride-Parkplatz |                 | Kino         |

Stand: Oktober 2014  
Alle Angaben ohne Gewähr  
© Kartografie:  
Baumgardt Consultants,  
Gesellschaft für Marketing  
und Kommunikation mbH,  
www.baumgardt-online.de  
Fotos: DVB AG,  
Peter Weidenhagen



1 Historisches Stadtzentrum 2 Schloss Pillnitz 3 Dresdner Bergbahnen 4 Elbschlösser 5 Gartenstadt Hellerau 6 Radebeul  
7 Großer Garten 8 Striesen 9 Weiße Gasse 10 Äußere Neustadt 11 Prager Straße